



Geo NURIS 지오누리스 for KRAS

부동산종합공부시스템

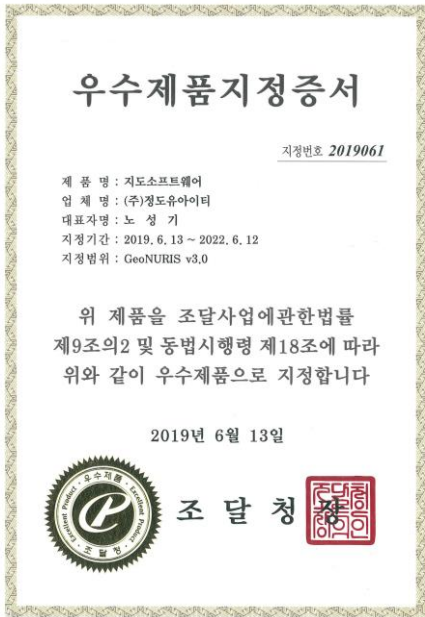
 **GeoNURIS v3.0**은 10년 이상 축적된 GIS SW 기술력을 토대로 지적 및 토지정보시스템 분야 최초 해외 수출과 KLIS 미들웨어 SW 최초 개발 등의 수행실적을 통해 검증된 최고의 국산 GIS SW 입니다.

GeoNURIS for KRAS는
빠르고 강력한  **GeoNURIS v3.0**으로
안정적인 부동산종합공부시스템(KRAS)을 실현하겠습니다.

1 “GeoNURIS v3.0” 조달청 우수제품 지정 (2019061호)

GeoNURIS v3.0은 조달청 “우수제품으로 지정”되어, 판로지원법 제14조에 의거 공공기관 “우선구매 대상 기술개발제품”으로 지정·고시, 지방계약법 시행령 제25조에 따라 지방자치단체와 “수의계약”이 가능합니다.

※ 판로지원법 제14조 3항에 의거, 우수제품을 구매하기로 계약한 공공기관의 구매 책임자는 고의나 중대한 과실이 입증되지 않으면 그 제품의 구매로 생긴 손실에 대하여 책임을 지지 아니합니다.




조달청 “우수제품 지정제도”란?

1996년부터 시행된 조달청 “우수제품 지정제도”는 중소·중견기업이 생산한 제품 가운데 기술과 품질이 우수한 제품에 대해 엄정한 평가를 통해 우수제품으로 지정하는 제도로서, 대학교수와 특허 심사관, 변리사 등으로 구성된 우수제품 지정기술 심의회의 1차 심사와 조달청 계약심사 협의회의 2차 심사를 통과한 제품만이 최종 선정됩니다.

GeoNURIS v3.0 은

2019년 6월 13일 조달청 “우수제품으로 지정” 되었으며, 2019년 11월 현재 조달청 우수제품 지도소프트웨어는 (주)경도유아이티와 G사 2개사만 지정되어 있습니다.



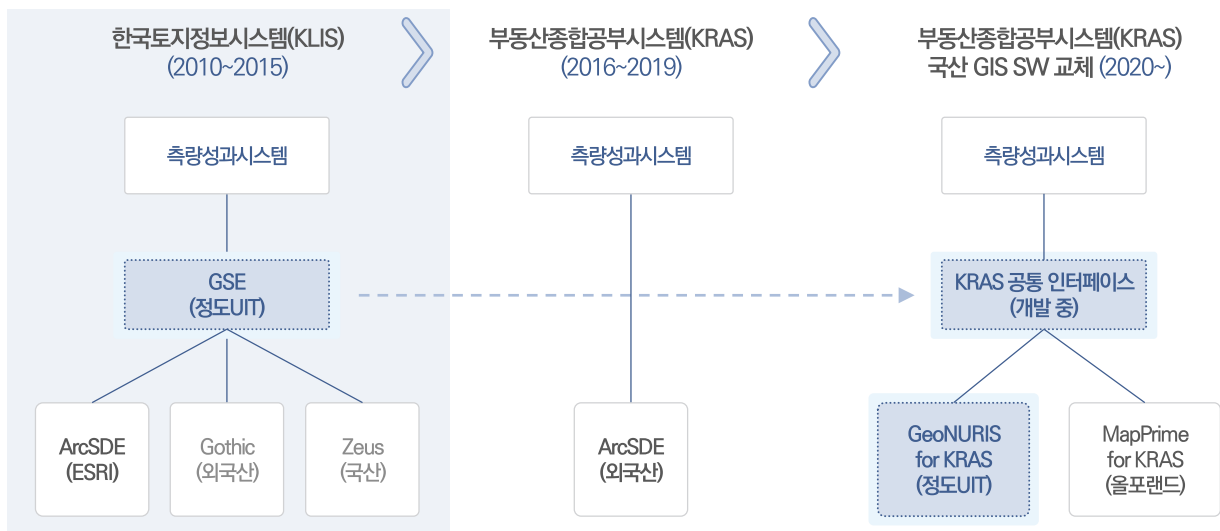
※ GeoNURIS v3.0 기타 인증 실적



2 GeoNURIS 기반으로 한국토지정보시스템(KLIS) 미들웨어 SW 개발·운영 및 유지보수

한국토지정보시스템(KLIS)에서 서로 다른 GIS 엔진과 측량성과시스템을 연결하는 미들웨어 SW인 GSE를 GeoNURIS 기반으로 개발하여, 전국 지방자치단체에 설치·운영 및 유지보수를 수행하였습니다.

※ GSE는 한국토지정보시스템을 운영하는 전국 229개 지방자치단체에 설치·운영 및 100여 개 지방자치단체에서 유지보수를 수행하였습니다.



대한민국 부동산종합공부시스템(KRAS)을
Geo NURIS for KRAS로
만들어 가겠습니다.